




**Comune di Rancio
Valcuvia**
PROVINCIA DI VARESE




SCHEDE DELLE CENTRALI EROGATIVE

PdS – Piano dei Servizi

/Versione 1.0 / Aprile 2024/

ADOZIONE con Deliberazione del Consiglio Comunale n..... del/...../.....

APPROVAZIONE con Deliberazione del Consiglio Comunale n..... del/...../.....





Comune di Rancio
Valcuvia

Sindaco

Simone Eligio Castoldi

Responsabile Area Tecnica Manutentiva

Arch. Paola Stefania Catania

Con il supporto tecnico di:



STUDIO TECNICO CASTELLI S.R.L.

P.I.\C.F. 02426270126

Via Monteggia, 38

21014 – Laveno Mombello (VA)

Off: +39 0332 651693

info@studiotecnicocastelli.eu

info@pec.studiotecnicocastelli.eu

dr Giovanni Castelli

Responsabile del progetto

Arch. Davide Binda

Arch. Letizia Mariotto

Arch. Annalisa Marzoli

STUDIO LEGALE Avv. Prof. EMANUELE BOSCOLO

Professore ordinario di Diritto amministrativo

Piazza Monte Grappa, 4

21100 - Varese

Piazzale Volta, 2

21021 Angera (VA)

Off: 0331960310

emanuele.boscolo@studiolegaleboscolo.it

avve Emanueleboscolo@pec.ordineavvocativarese.it

Dott. pianificatore MARCO MEURAT

Pianificazione Territoriale Urbanistica ed Ambientale

Studio: Via Albani 97, 21100 Varese

tel: 3407146842

Ordine Architetti di Varese n. 2716

SOMMARIO

Codice centrale1	- 01 – Municipio comunale	4
Codice centrale2	- 02 – Ambulatorio medico	5
Codice centrale3	- 03 – Scuola primaria	6
Codice centrale4	- 04 – Biblioteca comunale	7
Codice centrale5	- 05a – Attrezzature sportive	8
Codice centrale6	- 05b – Attrezzature sportive	9
Codice centrale7	- 06a – Chiesa SS Fabiano e Sebastiano	10
Codice centrale8	- 06b – Chiesa San Pietro	11
Codice centrale9	- 07 – Cimitero – Cementerio Maurizio	12
Codice centrale10	- 08 – Ufficio Postale	13
Codice centrale11	- 09a – Giardino pubblico del “Ponte”	14
Codice centrale12	- 09b – Giardino pubblico via Matteotti	15
Codice centrale13	- 09c – Parco delle Fiabe	16
Codice centrale14	- 09d – Area pic-nic	17
Codice centrale15	- 10a – Fermata TPL	18
Codice centrale16	- 10b – Fermata TPL	19
Codice centrale17	- 10c – Fermata TPL	20
Codice centrale18	11 – Sede associazione Alpini	21
Codice centrale19	12 – Sede Protezione Civile	22

LOCALIZZAZIONE

Località: Rancio Valcuvia

Indirizzo: Piazza Don Luigi Malcotti, 1



CARATTERISTICHE

Anno / epoca di costruzione: 1920 circa, successivamente ampliato. Ultima ristrutturazione effettuata primi anni '90.

Descrizione del servizio erogato: ufficio tecnico, segreteria, anagrafe, protocollo, tributi, altri servizi comunali

Livello di qualità (236/89 barriere architettoniche):

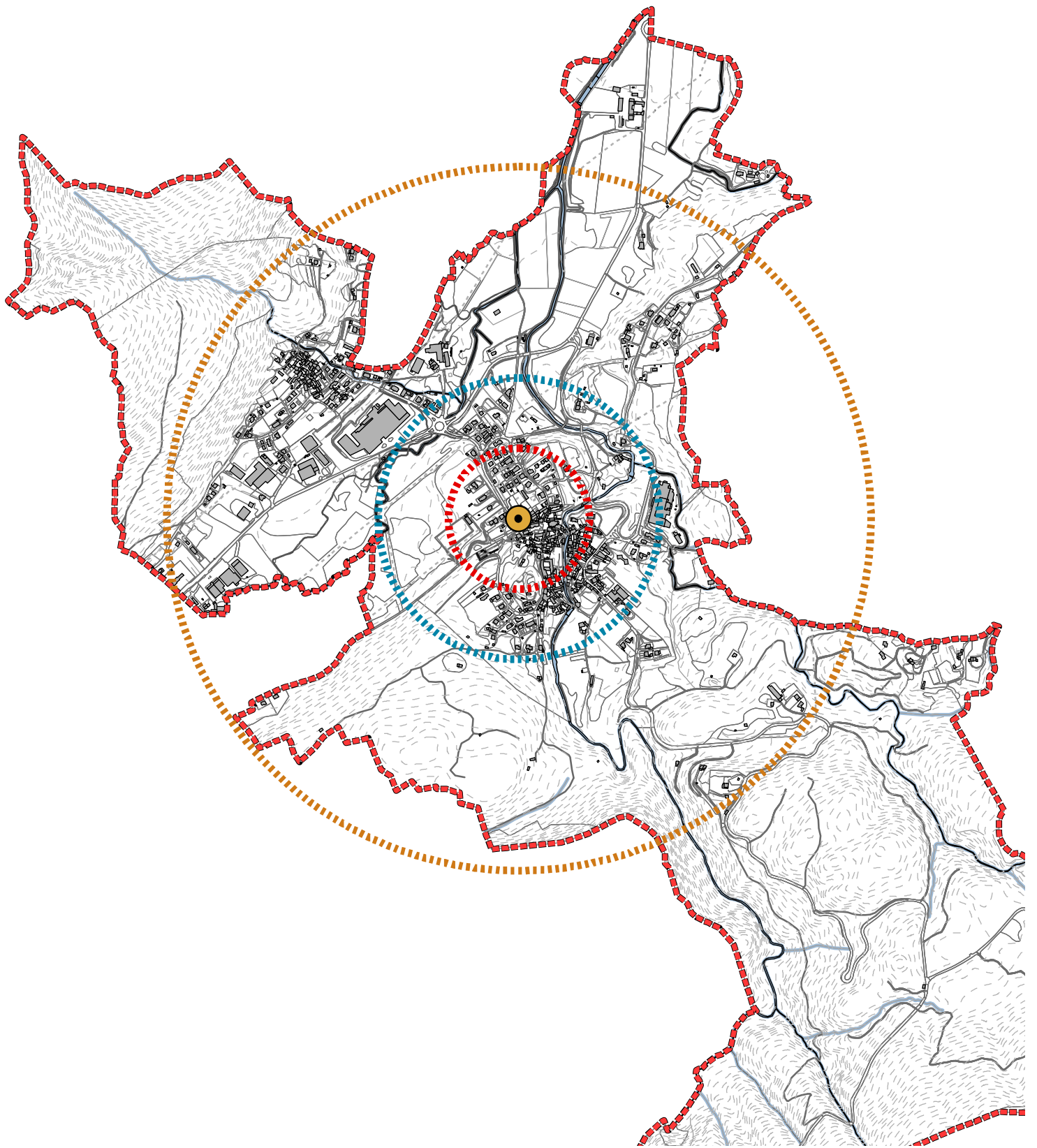
Accessibilità	Fruibilità	Adattabilità
---------------	------------	--------------

Pertinenze: Piazza antistante pavimentata, piazzale retrostante asfaltato con parcheggi pubblici

Dotazione di parcheggi e infrastrutturale:

Parcheggio riservato n. posti auto	/
Parcheggio nelle immediate vicinanze n. posti auto	24, di cui n. 2 posti per disabili
Possibilità di accesso tramite piste ciclabili	si
Fermate mezzi pubblici	400 m linea N15 300 m linea N13

Note: all'interno dell'edificio è presente anche la scuola primaria "Caduti per la Patria".



Legenda



Confine comunale



Centrale erogativa 1 - Municipio



Isicrona 200 m - pedoni 2-3 min - automobili <1 min



Isicrona 400 m - pedoni 5-7 min - automobili 1 min



Isicrona 1000 m - pedoni 12-15 min - automobili 2-3 min

Codice centrale2 - 02 – Ambulatorio medico

LOCALIZZAZIONE

Località: Rancio Valcuvia

Indirizzo: Piazza Don Luigi Malcotti, 1



CARATTERISTICHE

Anno / epoca di costruzione: 1990, successiva manutenzione ordinaria

Descrizione del servizio erogato: visite mediche di base

Livello di qualità (236/89 barriere architettoniche):

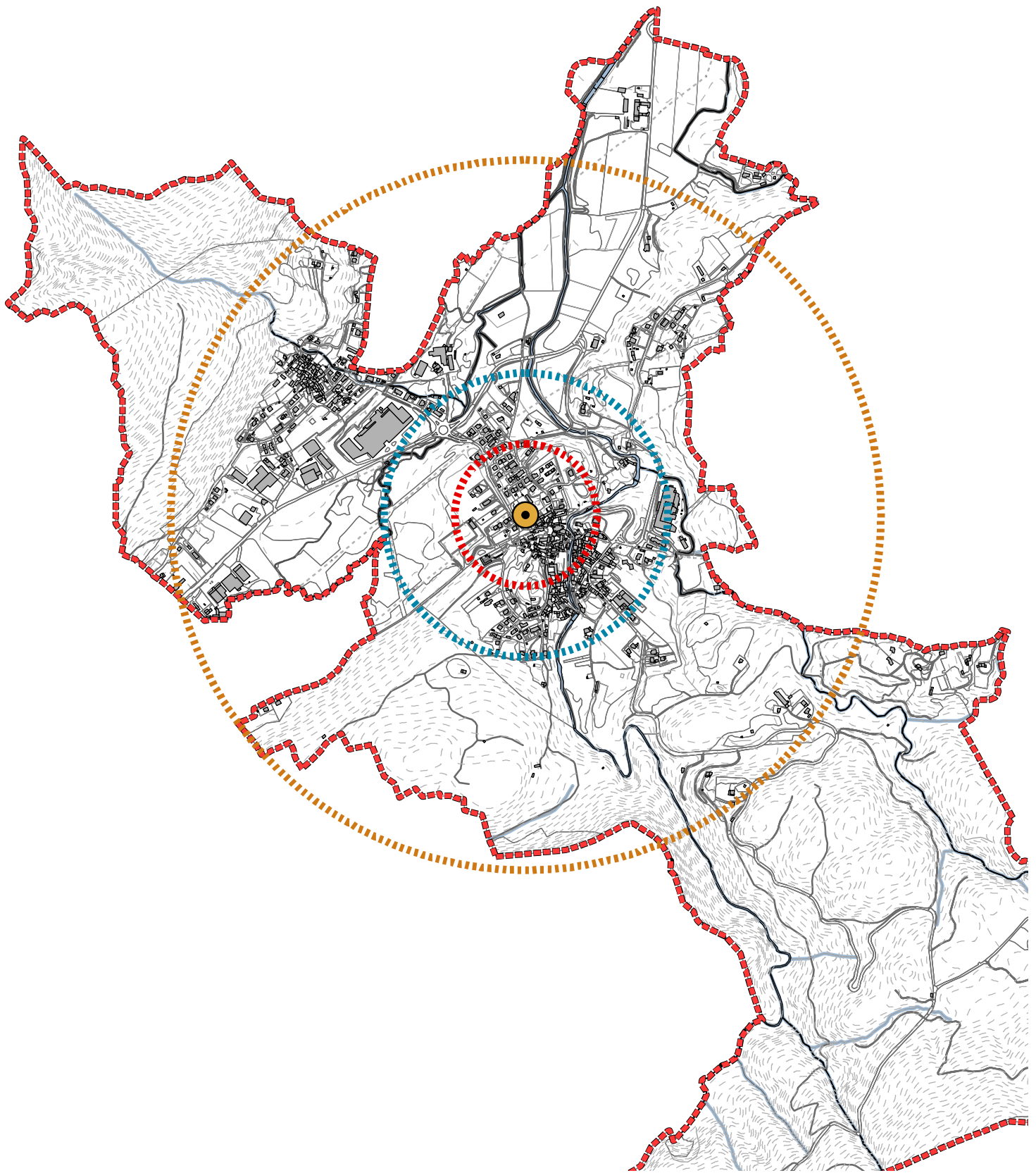
Accessibilità	Fruibilità	Adattabilità
---------------	------------	--------------

Pertinenze: piazzale antistante asfaltato con parcheggi pubblici

Dotazione di parcheggi e infrastrutturale:

Parceggio riservato n. posti auto	/
Parceggio nelle immediate vicinanze n. posti auto	24, ci cui n. 2 posti per disabili
Possibilità di accesso tramite piste ciclabili	si
Fermate mezzi pubblici	400 m linea N15 300 m linea N13

Note: all'interno dell'edificio è presente anche l'ufficio postale, la sala consiliare e alcuni locali di servizio di proprietà comunale.



Legenda



Confine comunale



Centrale erogativa 2 - Ambulatorio medico



Isicrona 200 m - pedoni 2-3 min - automobili <1 min



Isicrona 400 m - pedoni 5-7 min - automobili 1 min



Isicrona 1000 m - pedoni 12-15 min - automobili 2-3 min

LOCALIZZAZIONE

Località: Rancio Valcuvia

Indirizzo: Piazza Don Luigi Malcotti, 1



CARATTERISTICHE

Anno / epoca di costruzione: 1920 circa, successivamente ampliato. Ultima ristrutturazione effettuata primi anni '90.

Descrizione del servizio erogato: Scuola primaria comunale "Caduti per la Patria"

Livello di qualità (236/89 barriere architettoniche): scalinata di accesso, nessun ascensore

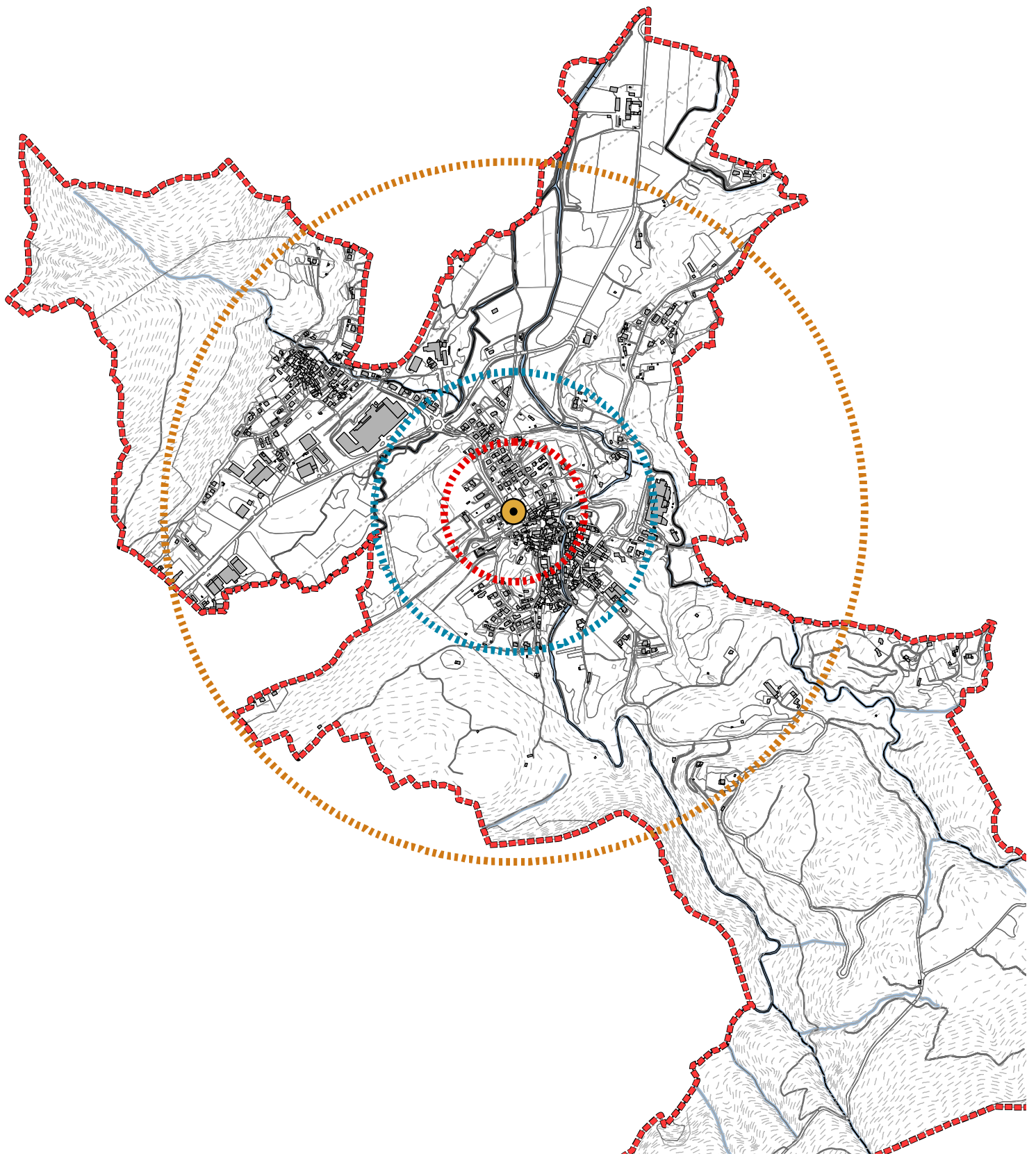
Accessibilità	Fruibilità	Adattabilità
---------------	------------	--------------

Pertinenze: piazzale retrostante asfaltato con parcheggi pubblici

Dotazione di parcheggi e infrastrutturale:

Parceggio riservato n. posti auto	/
Parceggio nelle immediate vicinanze n. posti auto	24, ci cui n. 2 posti per disabili
Possibilità di accesso tramite piste ciclabili	si
Fermate mezzi pubblici	400 m linea N15 300 m linea N13

Note: all'interno dell'edificio sono svolte anche le attività di municipalità comunali.



Legenda



Confine comunale



Centrale erogativa 3 - Scuola primaria



Isicrona 200 m - pedoni 2-3 min - automobili <1 min



Isicrona 400 m - pedoni 5-7 min - automobili 1 min



Isicrona 1000 m - pedoni 12-15 min - automobili 2-3 min

LOCALIZZAZIONE

Località: Rancio Valcuvia

Indirizzo: via IV Novembre, 8



CARATTERISTICHE

Anno / epoca di costruzione: 1920 circa, ampliamento anni '50. 1992 manutenzione ordinaria e straordinaria.

Descrizione del servizio erogato: biblioteca comunale, sala polivalente, locale cucina

Livello di qualità (236/89 barriere architettoniche): scalinate di accesso

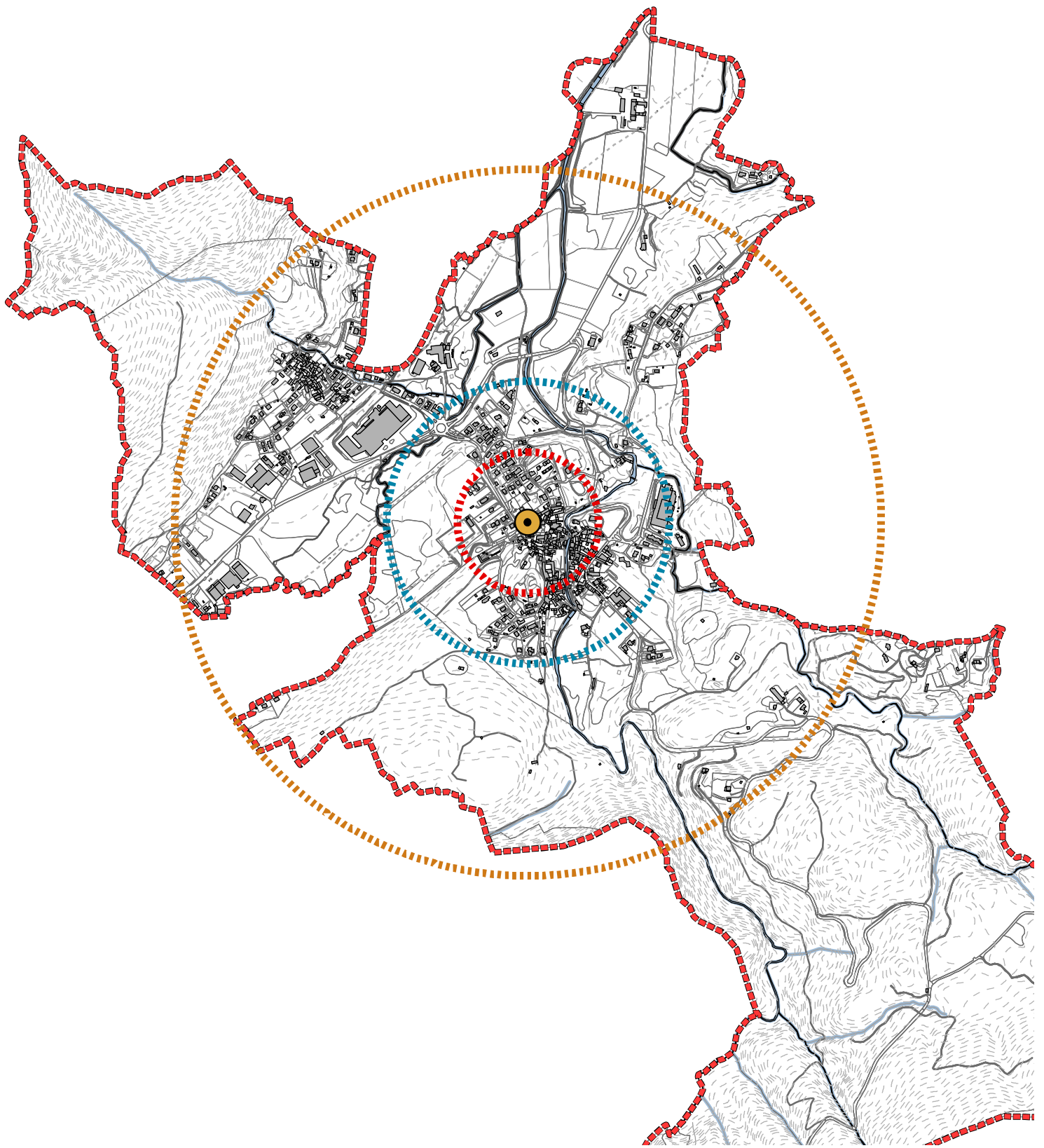
Accessibilità	Fruibilità	Adattabilità
---------------	------------	--------------

Pertinenze: piazzale retrostante asfaltato con parcheggi pubblici, cortile antistante attrezzato con area vede e sedute

Dotazione di parcheggi e infrastrutturale:

Parceggio riservato n. posti auto	/
Parceggio nelle immediate vicinanze n. posti auto	24, ci cui n. 2 posti per disabili
Possibilità di accesso tramite piste ciclabili	si
Fermate mezzi pubblici	400 m linea N15 300 m linea N13

Note: Edificio di proprietà della chiesa, ex asilo infantile.



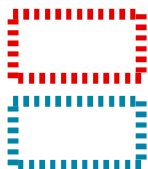
Legenda



Confine comunale



Centrale erogativa 4 - Biblioteca comunale



Isicrona 200 m - pedoni 2-3 min - automobili <1 min



Isicrona 400 m - pedoni 5-7 min - automobili 1 min



Isicrona 1000 m - pedoni 12-15 min - automobili 2-3 min

Codice centrale5 - 05a – Attrezzature sportive

LOCALIZZAZIONE

Località: Rancio Valcuvia

Indirizzo: Centro sportivo Parini prof. Francesco, via per Cavona



CARATTERISTICHE

Anno / epoca di costruzione: 1986, opere di sistemazione della cucina nel 2008, ampliamento nel 2023

Descrizione del servizio erogato: campo da calcio, spogliatoi, cucina, area esterna coperta attrezzata per manifestazioni

Livello di qualità (236/89 barriere architettoniche):

Accessibilità	Fruibilità	Adattabilità
---------------	------------	--------------

Pertinenze: area esterna verde e sterrata

Dotazione di parcheggi e infrastrutturale:

Parceggio riservato n. posti auto	Piazzale sterrato e a prato
Parceggio nelle immediate vicinanze n. posti auto	Parceggio del cimitero: 14 posti auto di cui 1 per disabili
Possibilità di accesso tramite piste ciclabili	si
Fermate mezzi pubblici	650 m linea N15 500 m linea N13

Note: Sede Associazione sportiva dilettantistica "FC Rancio Calcio"

Codice centrale6 - 05b – Attrezzature sportive

LOCALIZZAZIONE

Località: Rancio Valcuvia

Indirizzo: Parco delle Fiabe Piazza Don Luigi Malcotti 1



CARATTERISTICHE

Anno / epoca di costruzione: 2012

Descrizione del servizio erogato: campo polisportivo: calcio a 5, basket e pallavolo.

Livello di qualità (236/89 barriere architettoniche):

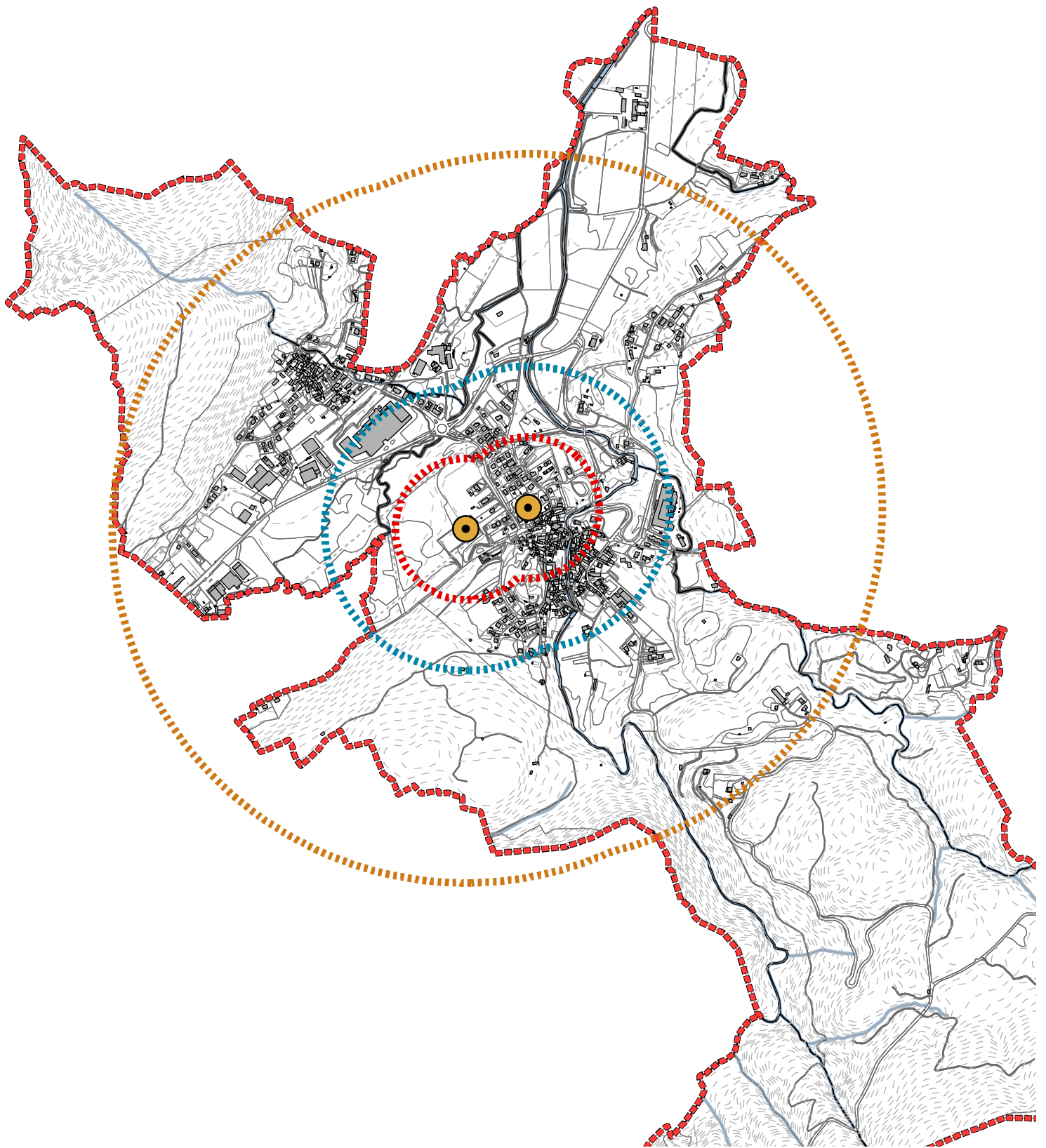
Accessibilità	Fruibilità	Adattabilità
---------------	------------	--------------

Pertinenze: area verde attrezzata con sedute e giochi per bambini; piazzale asfaltato con parcheggi pubblici

Dotazione di parcheggi e infrastrutturale:

Parcheggio riservato n. posti auto	/
Parcheggio nelle immediate vicinanze n. posti auto	24, di cui n. 2 posti per disabili
Possibilità di accesso tramite piste ciclabili	si
Fermate mezzi pubblici	400 m linea N15 300 m linea N13

Note:



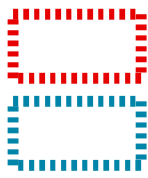
Legenda



Confine comunale



Centrale erogativa 5 - Attrezzature sportive



Isicrona 200 m - pedoni 2-3 min - automobili <1 min



Isicrona 400 m - pedoni 5-7 min - automobili 1 min



Isicrona 1000 m - pedoni 12-15 min - automobili 2-3 min

Codice centrale7 - 06a - Chiesa SS Fabiano e Sebastiano

LOCALIZZAZIONE

Località: Rancio Valcuvia

Indirizzo: via Cavour 1



CARATTERISTICHE

Anno / epoca di costruzione: 1592 circa, restauro nel 1804 circa

Descrizione del servizio erogato: Chiesa parrocchiale dei SS. Fabiano e Sebastiano, uffici parrocchiali

Livello di qualità (236/89 barriere architettoniche): scalinata di accesso

Accessibilità	Fruibilità	Adattabilità
---------------	------------	--------------

Pertinenze: abitazione del parroco, uffici parrocchiali; sagrato pavimentato e presenza di sedute

Dotazione di parcheggi e infrastrutturale:

Parceggio riservato n. posti auto	/
Parceggio nelle immediate vicinanze n. posti auto	Parceggio del municipio: 24, di cui n. 2 posti per disabili parceggio de cimitero: 13, di cui 1 per disabili
Possibilità di accesso tramite piste ciclabili	no
Fermate mezzi pubblici	550 m linea N15 200 m linea N13

Note:

Codice centrale8 - 06b - Chiesa San Pietro

LOCALIZZAZIONE

Località: Cantevria

Indirizzo: Piazza San Pietro, 2



CARATTERISTICHE

Anno / epoca di costruzione: non noto, già presente nel 1592 circa.

Descrizione del servizio erogato: Chiesa parrocchiale di San Pietro

Livello di qualità (236/89 barriere architettoniche):

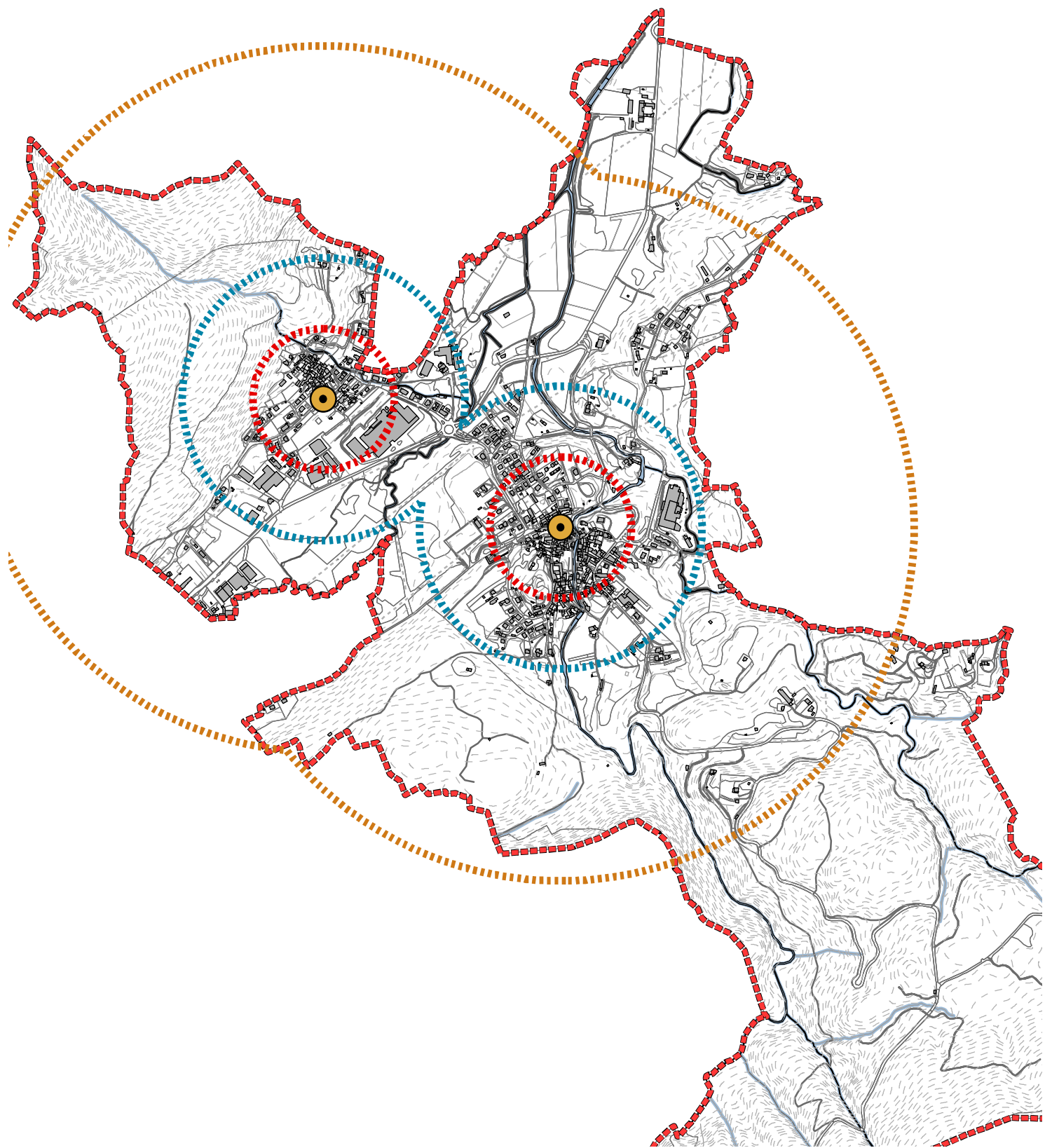
Accessibilità	Fruibilità	Adattabilità
---------------	------------	--------------

Pertinenze: sagrato pavimentato e presenza di sedute

Dotazione di parcheggi e infrastrutturale:

Parcheggio riservato n. posti auto	/
Parcheggio nelle immediate vicinanze n. posti auto	14, di cui n. 1 posto per disabili
Possibilità di accesso tramite piste ciclabili	
Fermate mezzi pubblici	150 m linea N15

Note:



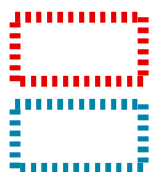
Legenda



Confine comunale



Centrale erogativa 6 - Chiesa



Isicrona 200 m - pedoni 2-3 min - automobili <1 min



Isicrona 400 m - pedoni 5-7 min - automobili 1 min



Isicrona 1000 m - pedoni 12-15 min - automobili 2-3 min

LOCALIZZAZIONE

Località: Rancio Valcuvia

Indirizzo: via IV Novembre, 1



CARATTERISTICHE

Anno / epoca di costruzione: non reperibile, presente nel catasto Teresiano del 1722 circa, ampliamento nel 1990

Descrizione del servizio erogato: campi per sepoltura a terra, camera mortuaria, edificio per forni, cappelle di famiglia

Livello di qualità (236/89 barriere architettoniche): viabilità interna in ghiaia

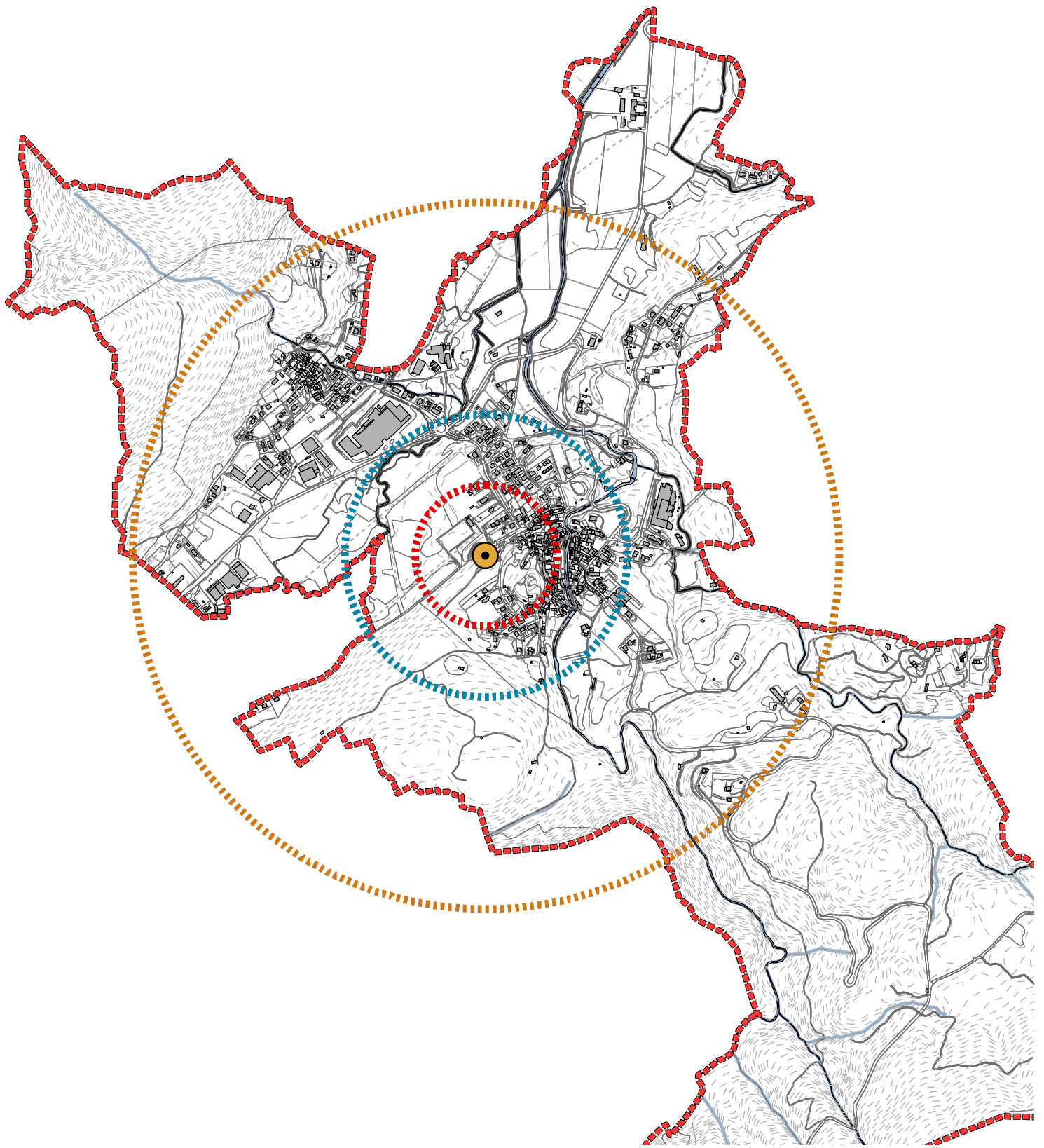
Accessibilità	Fruibilità	Adattabilità
---------------	------------	--------------

Pertinenze: vialetto di accesso pavimentato, aree verdi e filari di cipressi

Dotazione di parcheggi e infrastrutturale:

Parcheggio riservato n. posti auto	14, di cui n. 1 posto per disabili
Parcheggio nelle immediate vicinanze n. posti auto	24, di cui n. 2 posti per disabili
Possibilità di accesso tramite piste ciclabili	no
Fermate mezzi pubblici	550 m linea N15 350 m linea N13

Note:



Legenda



Confine comunale



Centrale erogativa 7 - Cimitero



Isicrona 200 m - pedoni 2-3 min - automobili <1 min



Isicrona 400 m - pedoni 5-7 min - automobili 1 min



Isicrona 1000 m - pedoni 12-15 min - automobili 2-3 min

LOCALIZZAZIONE

Località: Rancio Valcuvia

Indirizzo: Piazza Don Luigi Malcotti, 1



CARATTERISTICHE

Anno / epoca di costruzione: 1990, successiva manutenzione ordinaria

Descrizione del servizio erogato: Ufficio postale

Livello di qualità (236/89 barriere architettoniche):

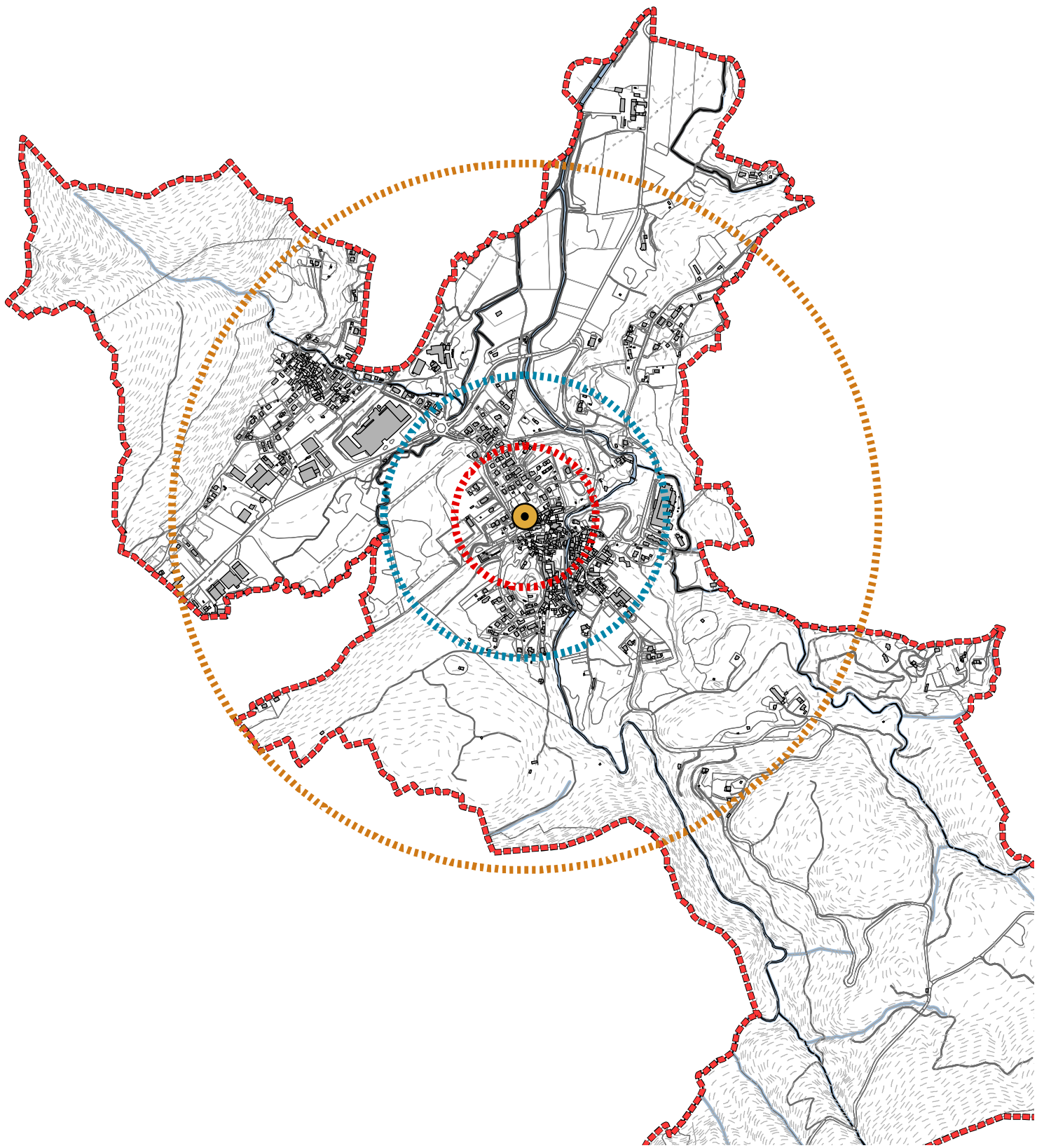
Accessibilità	Fruibilità	Adattabilità
---------------	------------	--------------

Pertinenze: piazzale antistante asfaltato con parcheggi pubblici

Dotazione di parcheggi e infrastrutturale:

Parceggio riservato n. posti auto	/
Parceggio nelle immediate vicinanze n. posti auto	24, ci cui n. 2 posti per disabili
Possibilità di accesso tramite piste ciclabili	si
Fermate mezzi pubblici	400 m linea N15 300 m linea N13

Note: all'interno dell'edificio è presente anche l'ambulatorio medico, la sala consiliare e alcuni locali di servizio di proprietà comunale.



Legenda



Confine comunale



Centrale erogativa 8 - Ufficio Postale



Isicrona 200 m - pedoni 2-3 min - automobili <1 min



Isicrona 400 m - pedoni 5-7 min - automobili 1 min



Isicrona 1000 m - pedoni 12-15 min - automobili 2-3 min

LOCALIZZAZIONE

Località: Rancio Valcuvia

Indirizzo: via Cavour – angolo via Stretta del Ponte



CARATTERISTICHE

Anno di realizzazione: 2020/2021

Descrizione del servizio erogato: panchine e cestino portarifiuti

Livello di qualità (236/89 barriere architettoniche):

Accessibilità	Fruibilità	Adattabilità
---------------	------------	--------------

Pertinenze: scalinata per la discesa verso il torrente Rancina

Dotazione di parcheggi e infrastrutturale:

Parceggio riservato n. posti auto	/
Parceggio nelle immediate vicinanze n. posti auto	/
Possibilità di accesso tramite piste ciclabili	si
Fermate mezzi pubblici	600 m linea N15 150 m linea N13

Note:

Codice centrale12 - 09b – Giardino pubblico via Matteotti

LOCALIZZAZIONE

Località: Cantevria

Indirizzo: via Matteotti – angolo Piazza San Pietro

foto



CARATTERISTICHE

Anno di realizzazione: non noto

Descrizione del servizio erogato: giochi per bambini, panchine e cestino portarifiuti

Livello di qualità (236/89 barriere architettoniche): erba e sterrato

Accessibilità	Fruibilità	Adattabilità
---------------	------------	--------------

Pertinenze: rampa di accesso asfaltata, ma con elevata pendenza

Dotazione di parcheggi e infrastrutturale:

Parcheggio riservato n. posti auto	/
Parcheggio nelle immediate vicinanze n. posti auto	14, di cui n. 1 posto per disabili
Possibilità di accesso tramite piste ciclabili	sì
Fermate mezzi pubblici	200 m linea N15 1200 m linea N13

Note:

LOCALIZZAZIONE

Località: Rancio Valcuvia

Indirizzo: Piazza Don Luigi Malcotti



CARATTERISTICHE

Anno di realizzazione: 2012

Descrizione del servizio erogato: giochi per bambini, panchine, tavoli da pic-nic e cestino portarifiuti. Parziale recinzione in legno, pannello espositivo, illuminazione pubblica

Livello di qualità (236/89 barriere architettoniche): prato

Accessibilità	Fruibilità	Adattabilità
---------------	------------	--------------

Pertinenze: viabilità limitata per accesso al magazzino comunale

Dotazione di parcheggi e infrastrutturale:

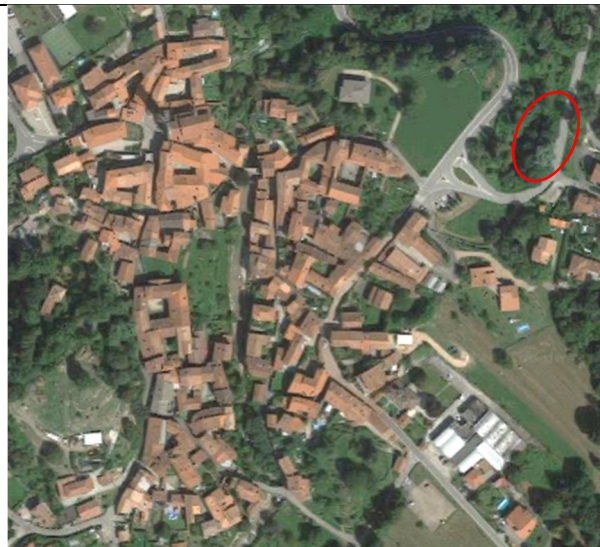
Parcheggio riservato n. posti auto	/
Parcheggio nelle immediate vicinanze n. posti auto	24, di cui n. 2 posti per disabili
Possibilità di accesso tramite piste ciclabili	si
Fermate mezzi pubblici	400 m linea N15 300 m linea N13

Note:

LOCALIZZAZIONE

Località: Rancio Valcuvia

Indirizzo: via Roma (SP62) angolo via Valganna



CARATTERISTICHE

Anno di realizzazione: non noto

Descrizione del servizio erogato: tavoli da pic-nic, cestino portarifiuti e fontanella per l'acqua, recinzione in legno, pannello espositivo e porta biciclette.

Livello di qualità (236/89 barriere architettoniche): prato

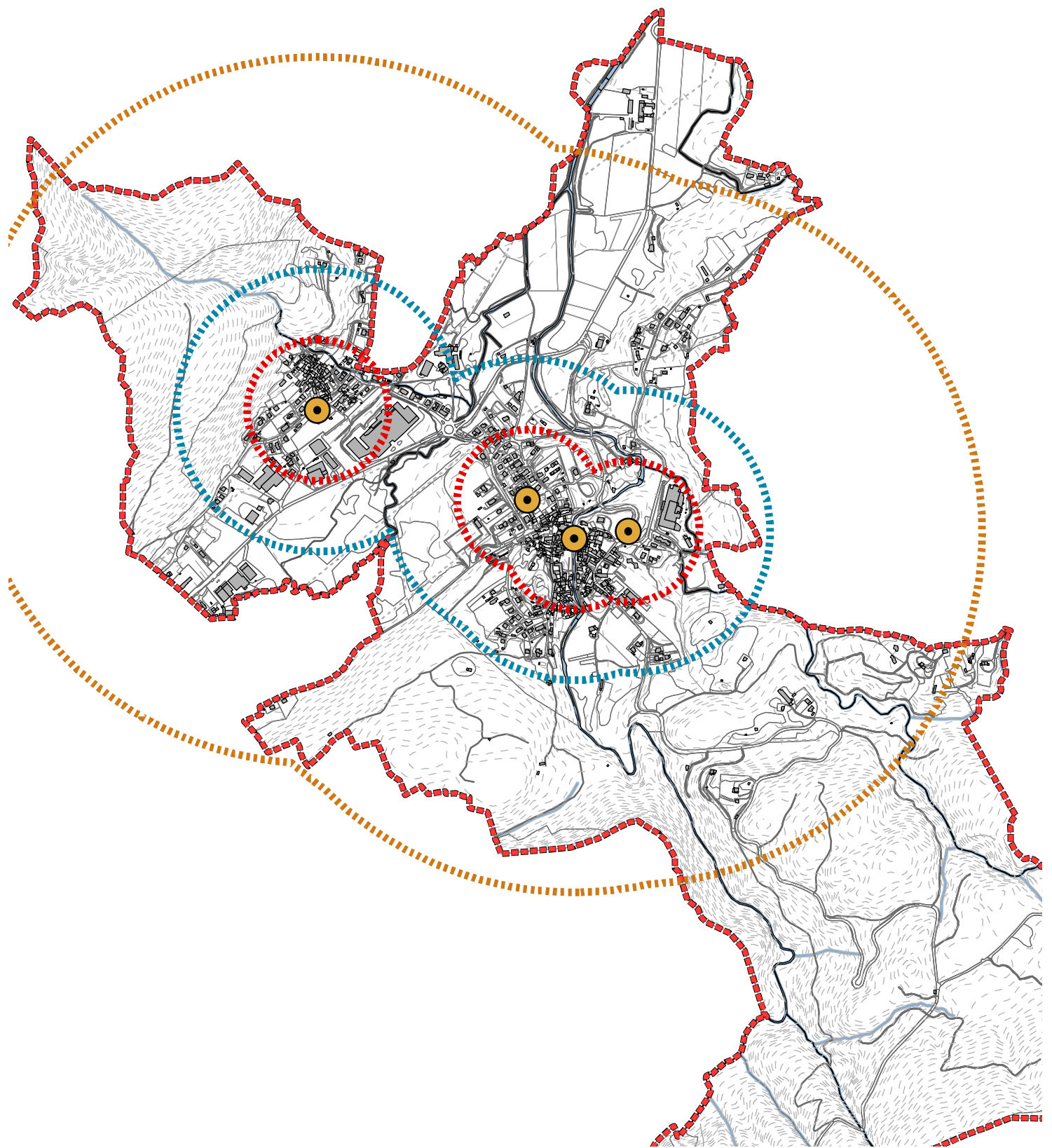
Accessibilità	Fruibilità	Adattabilità
---------------	------------	--------------

Pertinenze: nessuna

Dotazione di parcheggi e infrastrutturale:

Parcheggio riservato n. posti auto	/
Parcheggio nelle immediate vicinanze n. posti auto	4 posti auto
Possibilità di accesso tramite piste ciclabili	no
Fermate mezzi pubblici	750 m linea N15 50 m linea N13

Note:



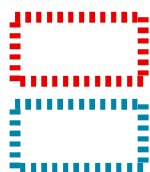
Legenda



Confine comunale



Centrale erogativa 9 - Giardino / Parco pubblico



Isicrona 200 m - pedoni 2-3 min - automobili <1 min



Isicrona 400 m - pedoni 5-7 min - automobili 1 min



Isicrona 1000 m - pedoni 12-15 min - automobili 2-3 min

Codice centrale15 - 10a – Fermata TPL

LOCALIZZAZIONE

Località: Rancio Valcuvia

Indirizzo: SS394 – via Papa Giovanni XXIII



CARATTERISTICHE

Descrizione del servizio erogato: Fermata linea autobus N15 Luino – Malpensata - Cittiglio – Laveno.

Spazio asfaltato a lato della carreggiata per la sosta del bus, edificio coperto con sedute per l'attesa dei passeggeri, rastrelliera per le biciclette.

Livello di qualità (236/89 barriere architettoniche):

Accessibilità	Fruibilità	Adattabilità
---------------	------------	--------------

Pertinenze: nessuna

Dotazione di parcheggi e infrastrutturale:

Parceggio riservato n. posti auto	/
Parceggio nelle immediate vicinanze n. posti auto	/
Possibilità di accesso tramite piste ciclabili	si
Collegamento altri mezzi pubblici	700 m linea N13

Note: Il piccolo edificio che caratterizza questa fermata, fu edificato nel 1914 come fermata dell'allora tranvia della Valcuvia, rimasta attiva fino al 1949.

Codice centrale16 - 10b – Fermata TPL

LOCALIZZAZIONE

Località: Rancio Valcuvia

Indirizzo: via Roma (SP62) angolo via Valganna



CARATTERISTICHE

Descrizione del servizio erogato: Fermata linea autobus N13 Varese – Brinzio – Orino - Cuveglio

Spazio asfaltato a lato della carreggiata per la sosta del bus, cestino portarifiuti

Livello di qualità (236/89 barriere architettoniche):

Accessibilità	Fruibilità	Adattabilità
---------------	------------	--------------

Pertinenze: nessuna

Dotazione di parcheggi e infrastrutturale:

Parcheggio riservato n. posti auto	/
Parcheggio nelle immediate vicinanze n. posti auto	4 posti auto
Possibilità di accesso tramite piste ciclabili	no
Collegamento altri mezzi pubblici	700 m linea N15

Note:

Codice centrale17 - 10c - Fermata TPL

LOCALIZZAZIONE

Località: Cantevria

Indirizzo: via Fratelli Ratti



CARATTERISTICHE

Descrizione del servizio erogato: Fermata linea autobus N15 Luino – Malpensata - Cittiglio – Laveno.

Pensilina con seduta per l'attesa dei passeggeri, cestino portarifiuti

Livello di qualità (236/89 barriere architettoniche):

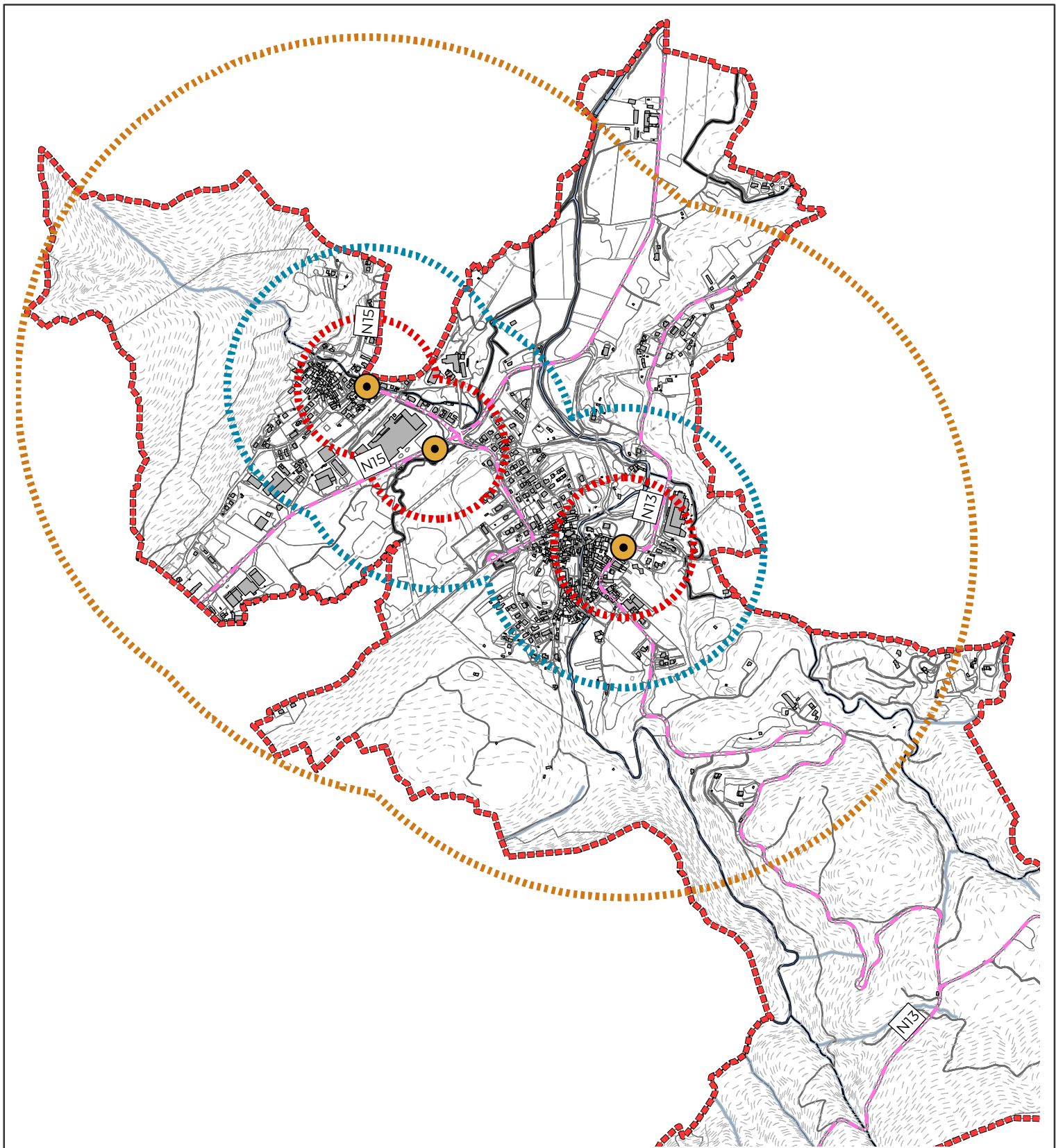
Accessibilità	Fruibilità	Adattabilità
---------------	------------	--------------

Pertinenze: nessuna

Dotazione di parcheggi e infrastrutturale:

Parceggio riservato n. posti auto	/
Parceggio nelle immediate vicinanze n. posti auto	6 posti auto
Possibilità di accesso tramite piste ciclabili	si
Collegamento altri mezzi pubblici	1000 m linea N13

Note:



Legenda




Confine comunale



Tracciato linee TPL N13 e N15



Centrale erogativa 10 - Fermate del Trasporto Pubblico Locale



Isicrona 200 m - pedoni 2-3 min - automobili <1 min



Isicrona 400 m - pedoni 5-7 min - automobili 1 min



Isicrona 1000 m - pedoni 12-15 min - automobili 2-3 min

Codice centrale18 11 – Sede associazione Alpini

LOCALIZZAZIONE

Località: Rancio Valcuvia

Indirizzo: via Mazzini 3



CARATTERISTICHE

Anno di realizzazione: /

Descrizione del servizio erogato: utilizzo associativo

Livello di qualità (236/89 barriere architettoniche):

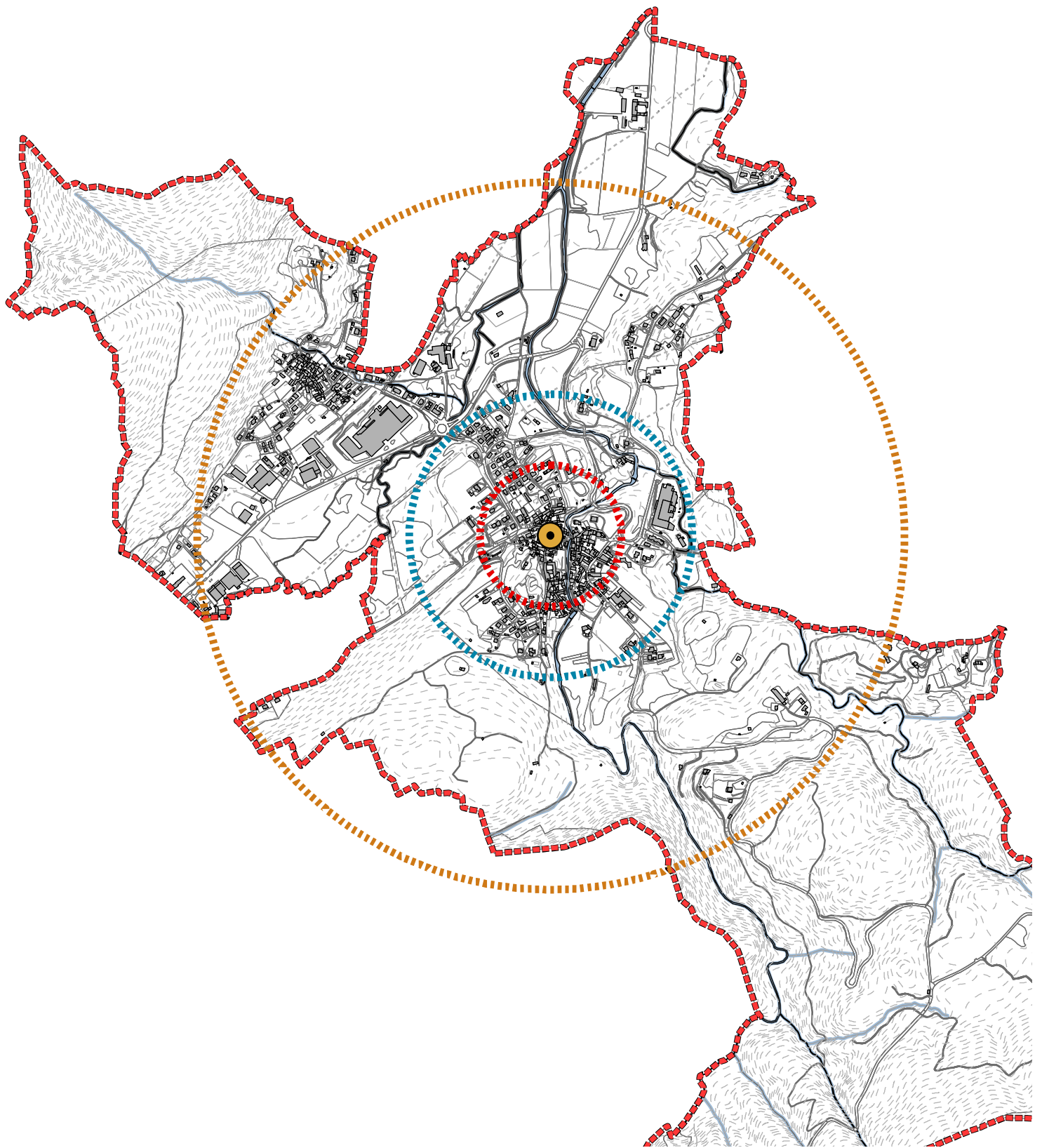
Accessibilità	Fruibilità	Adattabilità
---------------	------------	--------------

Pertinenze: scalinata di accesso, corte interna pavimentata

Dotazione di parcheggi e infrastrutturale:

Parceggio riservato n. posti auto	/
Parceggio nelle immediate vicinanze n. posti auto	/
Possibilità di accesso tramite piste ciclabili	no
Fermate mezzi pubblici	550 m linea N15 200 m linea N13

Note: Locali di proprietà comunale



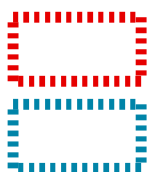
Legenda



Confine comunale



Centrale erogativa 11 - Sede Associazione Alpini



Isicrona 200 m - pedoni 2-3 min - automobili <1 min



Isicrona 400 m - pedoni 5-7 min - automobili 1 min



Isicrona 1000 m - pedoni 12-15 min - automobili 2-3 min

LOCALIZZAZIONE

Località: Rancio Valcuvia

Indirizzo: Piazza Don Luigi Malcotti 1



CARATTERISTICHE

Anno di realizzazione: 1990, successiva manutenzione ordinaria

Descrizione del servizio erogato: utilizzo associativo

Livello di qualità (236/89 barriere architettoniche):

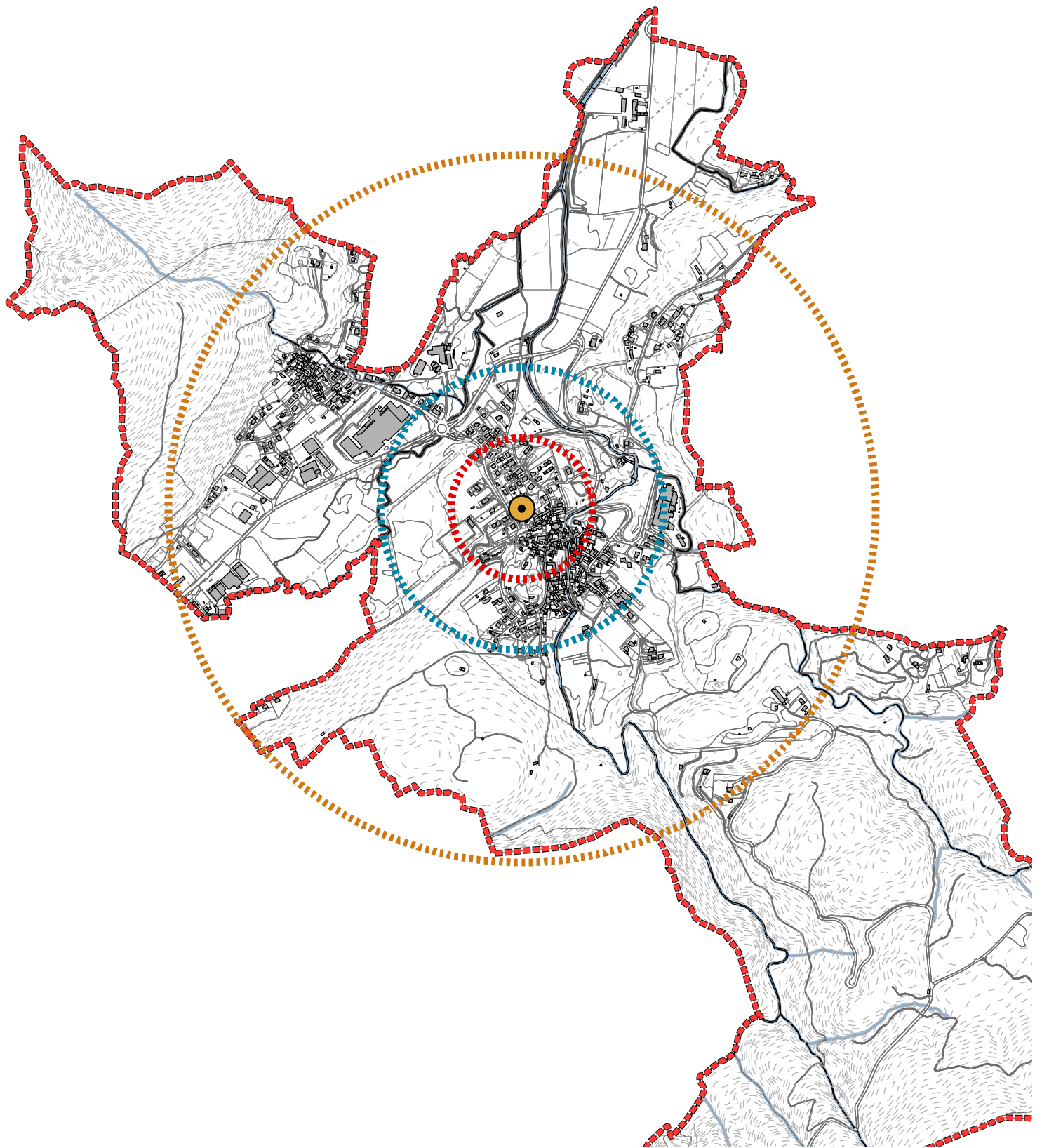
Accessibilità	Fruibilità	Adattabilità
---------------	------------	--------------

Pertinenze: piazzale antistante asfaltato con parcheggi pubblici

Dotazione di parcheggi e infrastrutturale:

Parceggio riservato n. posti auto	/
Parceggio nelle immediate vicinanze n. posti auto	24, ci cui n. 2 posti per disabili
Possibilità di accesso tramite piste ciclabili	si
Fermate mezzi pubblici	400 m linea N15 300 m linea N13

Note: all'interno dell'edificio è presente anche l'ufficio postale, l'ambulatorio medico e la sala consiliare



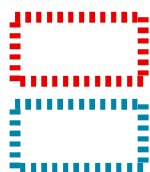
Legenda



Confine comunale



Centrale erogativa 12 - Sede Protezione Civile



Isicrona 200 m - pedoni 2-3 min - automobili <1 min



Isicrona 400 m - pedoni 5-7 min - automobili 1 min



Isicrona 1000 m - pedoni 12-15 min - automobili 2-3 min